







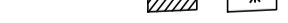







ЗУ 1 (1)
S=486 м²















Условные обозначения:

-  Границы территории, в отношении которой осуществляется подготовка проекта планировки
-  Устанавливаемые красные линии для строительства линейного объекта (газопровода)
-  Границы зон с особыми условиями использования территории, подлежащие установлению в связи с размещением линейных объектов
-  Границы зон планируемого размещения линейных объектов
-  Номера характерных проектируемых красных линий
-  Граница земельных участков, поставленных на кадастровый учет
-  Существующие объекты капитального строительства
-  Объекты незавершенного строительства
-  Линия ЛЭП 0,4 кВ
-  Линия ЛЭП 10 кВ
-  Газопровод высокого давления
-  Граница населенного пункта
-  ЗУ 37:04:000000:845 Для размещения газопроводов
-  Формируемый земельный участок

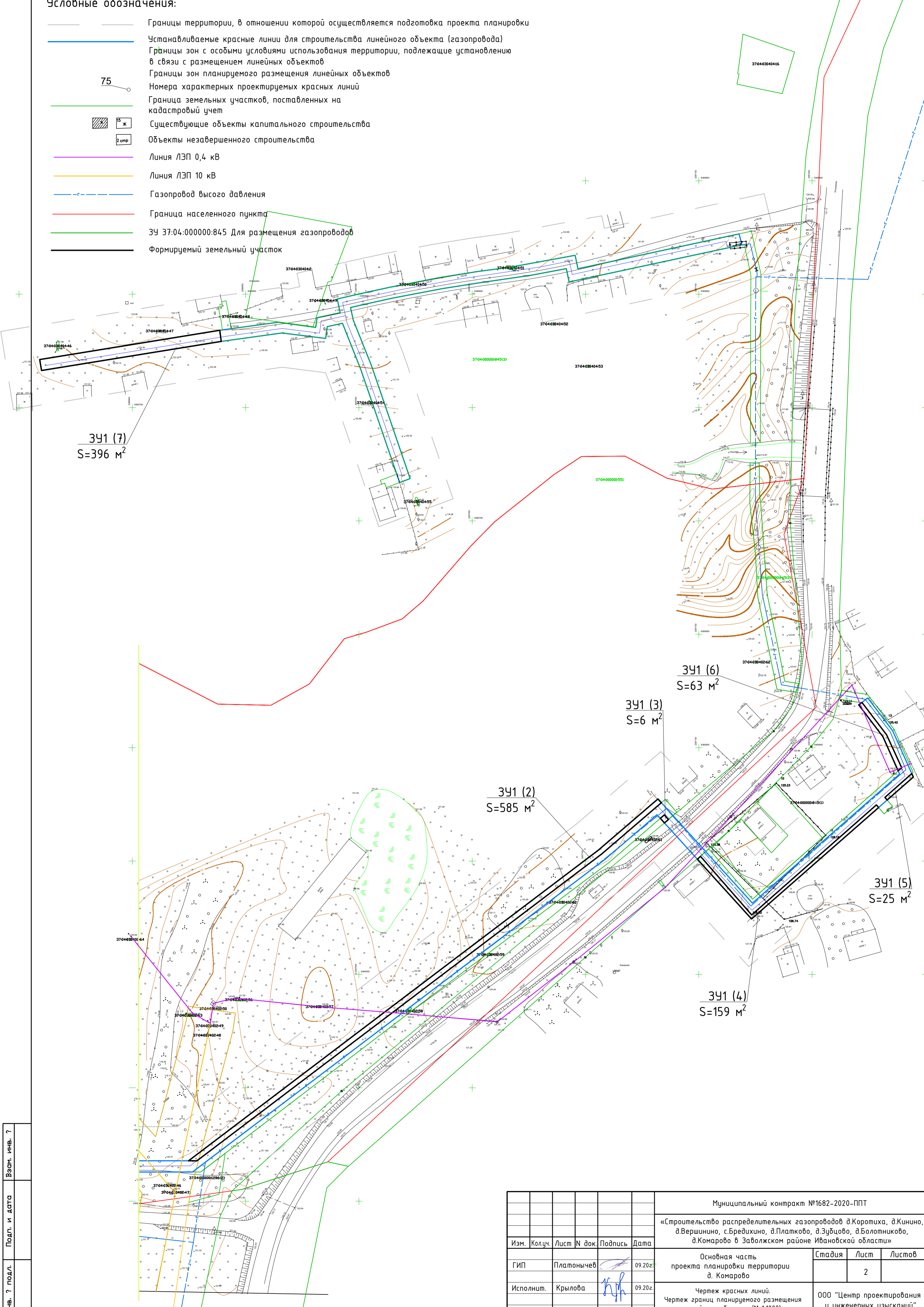
				Муниципальный контракт №1682-2020-ППТ		
				«Строительство распределительных газопроводов д.Коротица, д.Кинино, д.Вершино, с.Бредихино, д.Платково, д.Зубцово, д.Болотниково, д.Комарово в Заволжском районе Ивановской области»		
Изм.	Колуч.	Лист	№ док	Подпись	Дата	Стадия
						Листов
ГИП	Платонычев	09.2021				1
Исполнит.	Крылова	09.2021				000 "Центр проектирования и инженерных изысканий"
Основная часть проекта планировки территории д. Комарово						
Чертеж границ планируемого размещения линейного объекта. (М 1:1000)						

Инд. № подл. Подп. и дата Взам. шиф. №



Условные обозначения:

-  Границы территории, в отношении которой осуществляется подготовка проекта планировки
-  Устанавливаемые красные линии для строительства линейного объекта (газопровода)
-  Границы зон с особыми условиями использования территории, подлежащие установлению в связи с размещением линейных объектов
-  Границы зон планируемого размещения линейных объектов
-  Номера характерных проектируемых красных линий
-  Граница земельных участков, поставленных на кадастровый учет
-  Существующие объекты капитального строительства
-  Объекты незавершенного строительства
-  Линия ЛЭП 0,4 кВ
-  Линия ЛЭП 10 кВ
-  Газопровод высокого давления
-  Граница населенного пункта
-  ЗУ 37:04:000000:845 Для размещения газопроводов
-  Формируемый земельный участок

75



Инв. ? подл.	Подп. и дата	Взам. инв. ?
--------------	--------------	--------------

Муниципальный контракт №1682-2020-ППТ					
«Строительство распределительных газопроводов д.Коротиха, д.Кинино, д.Вершинино, с.Бредихино, д.Платково, д.Зубцово, д.Болотниково, д.Комарово в Заволжском районе Ивановской области»					
Изм.	Колуч.	Лист	N док.	Подпись	Дата
ГИП	Платонычев				09.2022
Исполнит.	Крылова				09.2022
Основная часть проекта планировки территории д. Комарово				Стадия	Лист
Чертеж красных линий. Чертеж границ планируемого размещения линейного объекта. (М 1:1000)					Листов
					2
				000 "Центр проектирования и инженерных изысканий"	